

Projekt:	P1932	Entwurfsverfasser:	Hannover,
Bearbeitet:	WS 01/2023	gepl. Baum:	
Gezeichnet:	AZ 01/2023	gepl. Abzweigkasten / Steuerschrank:	
Geprüft:		gepl. Ablauf / Seitenablauf:	
Zeichnungsnr.:	P1932_02_LP250-01_V3.PLT	gepl. LSA:	
		gepl. Leuchte:	

Nr.	Art der Änderung	Datum	Zeichen

**Vorplanung**


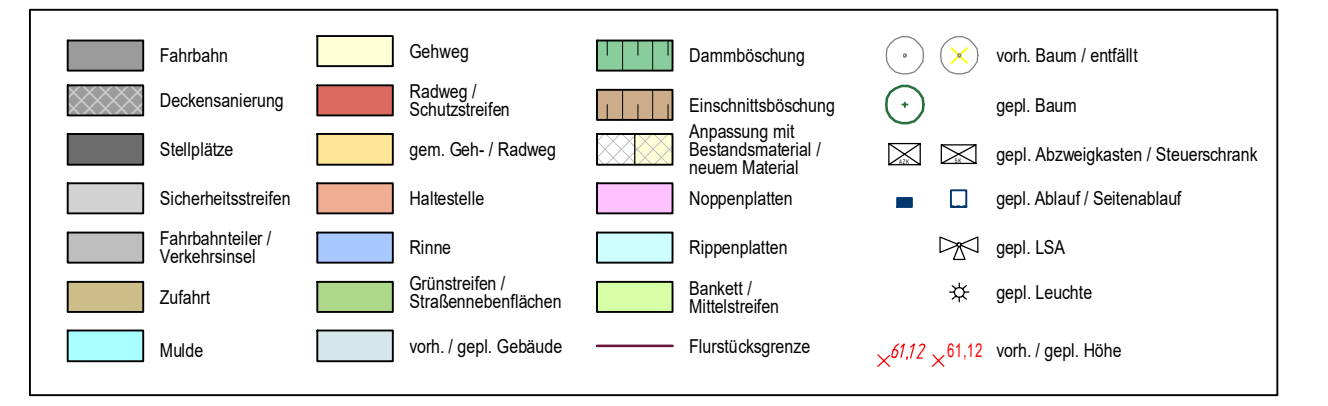
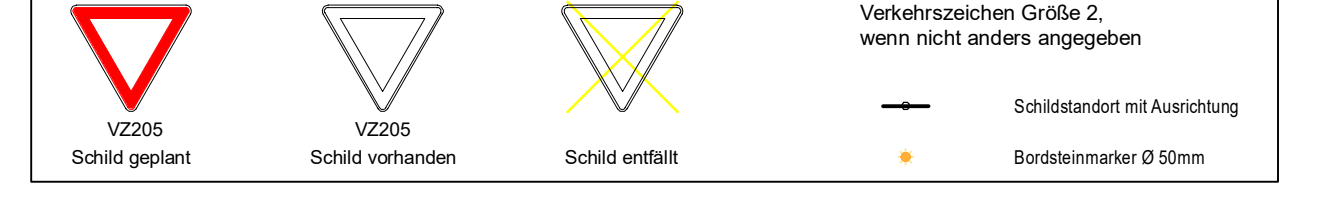
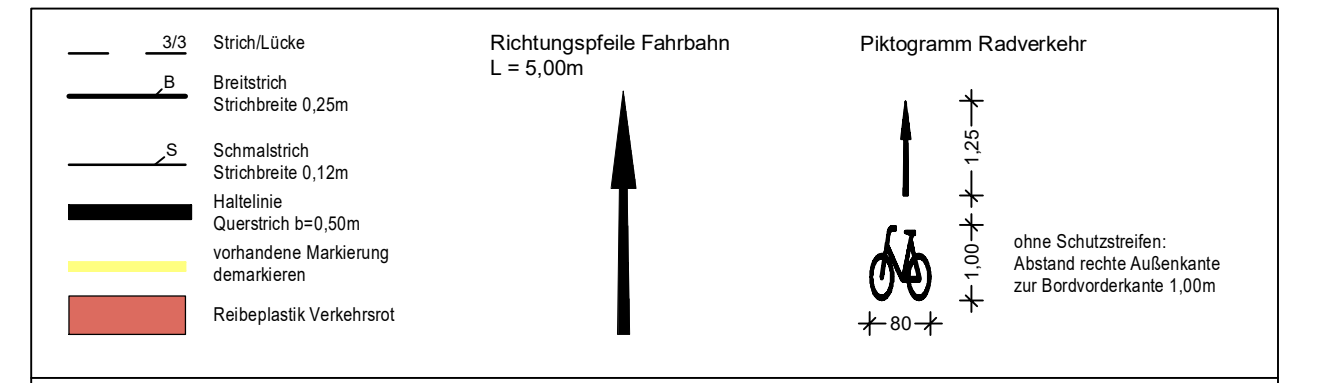
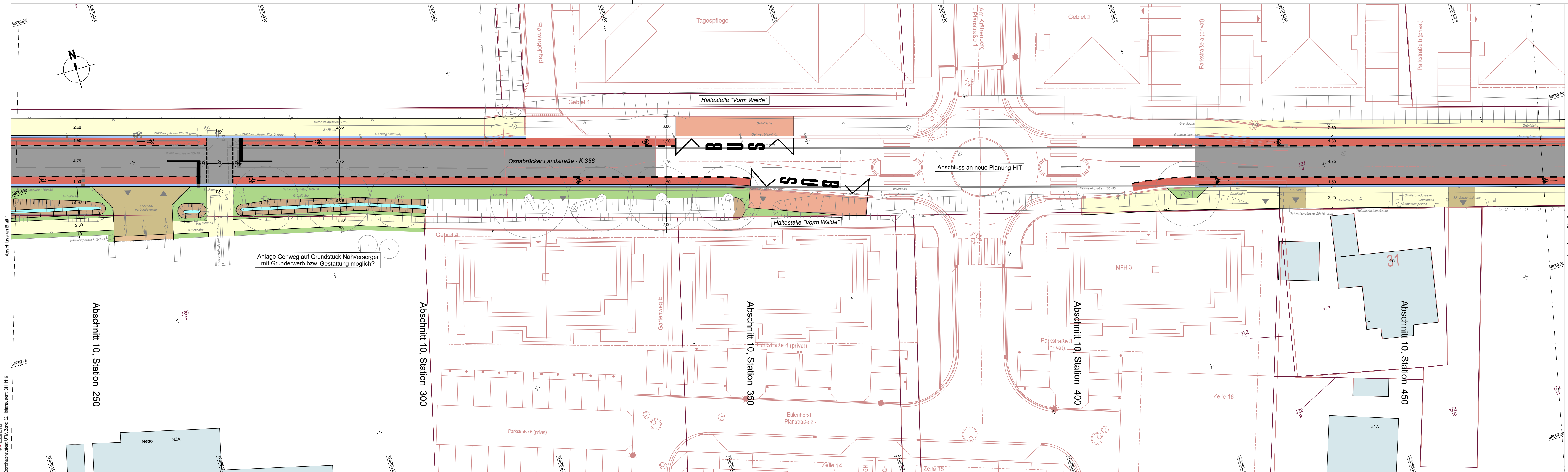
<b>Region Hannover</b> Fachbereich Verkehr Postfach 147, 30001 Hannover Straße / Abschn.-Nr. / Station: K356, Abschnitt 10 Station 0.000 bis Station 1.420	Unterlage / Blatt-Nr.: 5 / 1_V3 <b>Lageplan</b> Maßstab: 1:250
	Datum: _____ Zeichen: _____ geprüft: _____

**K356 OD Gümmer**

Aufgestellt:  
 Region Hannover, den .....

im Auftrage: .....





Projekt: P1932	Entwurfsverfasser
Bearbeitet: WS 01/2023	Hannover,
Gezeichnet: AZ 01/2023	USTRA Hannoversche Verkehrsbetriebe Aktiengesellschaft
Geprüft:	
Zeichnungsnr.: P1932_02_LP250-02_V3.PLT	

Nr.	Art der Änderung	Datum	Zeichen

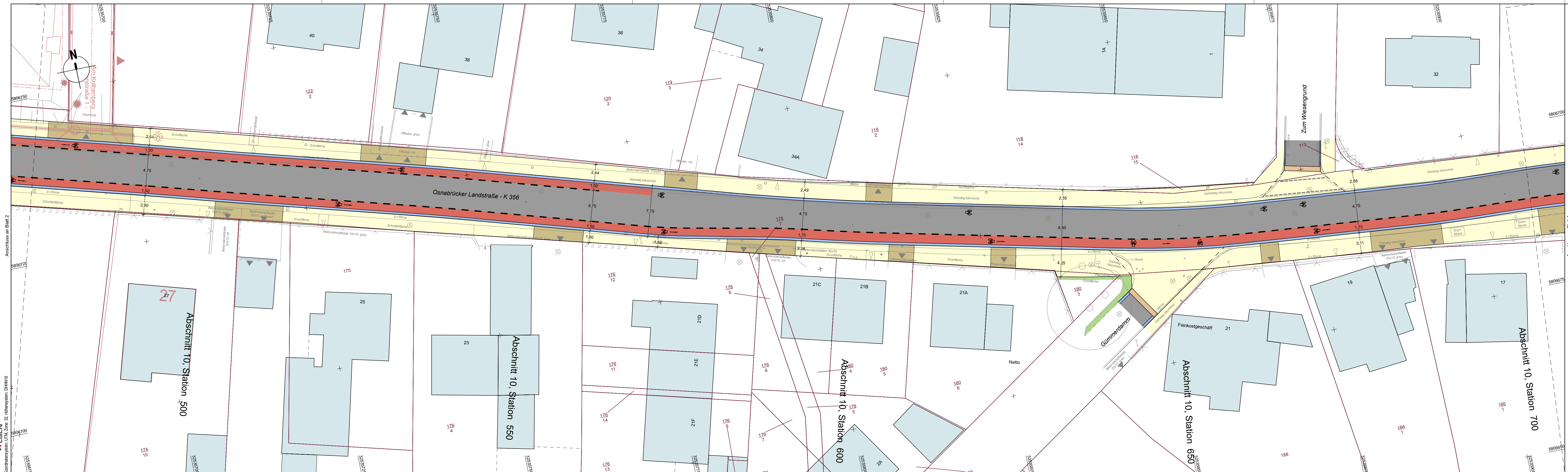
## Vorplanung

<b>Region Hannover</b> Fachbereich Verkehr Postfach 147, 30001 Hannover Straße / Abschn.-Nr. / Station: K356, Abschnitt 10 Station 0.000 bis Station 1.420	Unterlage / Blatt-Nr.: 5 / 2 _V3 <b>Lageplan</b>
	Maßstab: 1:250 Datum Zeichen geprüft:


<b>K356 OD Gümmer</b>	
Aufgestellt:	
Region Hannover, den .....	
im Auftrage: .....	

Abzug aus den Geodaten des Landesamtes für Geoinformation und Landesmessung Niedersachsen  
 © Jahr 2021  
 LGLN  
 Koordinatensystem: UTM, Zone 32, Höhenystem: DHHN16





<ul style="list-style-type: none"> <li>3/3 Strich/Lücke</li> <li>B Breitstrich Strichbreite 0,25m</li> <li>S Schmalstrich Strichbreite 0,12m</li> <li>Halteinie Querstrich b=0,50m</li> <li>vorhandene Markierung demarkieren</li> <li>Reibplastik Verkehrsrot</li> </ul>	<p>Richtungspfeile Fahrbahn L = 5,00m</p>	<p>Piktogramm Radverkehr</p> <p>ohne Schutzstreifen: Abstand rechte Außenkante zur Bordvorderkante 1,00m</p>	
<ul style="list-style-type: none"> <li>VZ205 Schild geplant</li> <li>VZ205 Schild vorhanden</li> <li>Schild entfällt</li> </ul>	<p>Verkehrszeichen Größe 2, wenn nicht anders angegeben</p> <ul style="list-style-type: none"> <li>Schildstandort mit Ausrichtung</li> <li>Bordsteinmarker Ø 50mm</li> </ul>		
<ul style="list-style-type: none"> <li>Fahrbahn</li> <li>Deckensanierung</li> <li>Stellplätze</li> <li>Sicherheitsstreifen</li> <li>Fahrtbehalter / Verkehrsinsel</li> <li>Zufahrt</li> <li>Mulde</li> </ul>	<ul style="list-style-type: none"> <li>Gehweg</li> <li>Radweg / Schutzstreifen</li> <li>gem. Geh- / Radweg</li> <li>Haltestelle</li> <li>Rinne</li> <li>Grünstreifen / Straßenbenutzflächen</li> <li>vorh. / gepl. Gebäude</li> </ul>	<ul style="list-style-type: none"> <li>Dammabdeckung</li> <li>Einschnittabdeckung</li> <li>Anpassung mit Bestandsmaterial / neuem Material</li> <li>Noppenplatten</li> <li>Rippplatten</li> <li>Bankett / Mittelstreifen</li> <li>Flurstücksgrenze</li> </ul>	<ul style="list-style-type: none"> <li>vorh. Baum / entfällt</li> <li>gepl. Baum</li> <li>gepl. Abzweigkasten / Steuerschrank</li> <li>gepl. Ablauf / Seitenablauf</li> <li>gepl. LSA</li> <li>gepl. Leuchte</li> <li>vorh. / gepl. Höhe</li> </ul>



Projekt: P1932	Entwurfsverfasser: Hannover	<p>Hannoversche Verkehrsbetriebe Aktiengesellschaft</p>	
Bearbeitet: WS 01/2023	Hannover		
Gezeichnet: AZ 01/2023			
Geprüft:			
Zeichnungsnr.: P1932_02_LP250-03_V3.PLT			
Nr.	Art der Änderung	Datum	Zeichen

## Vorplanung

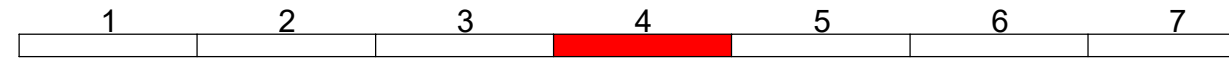
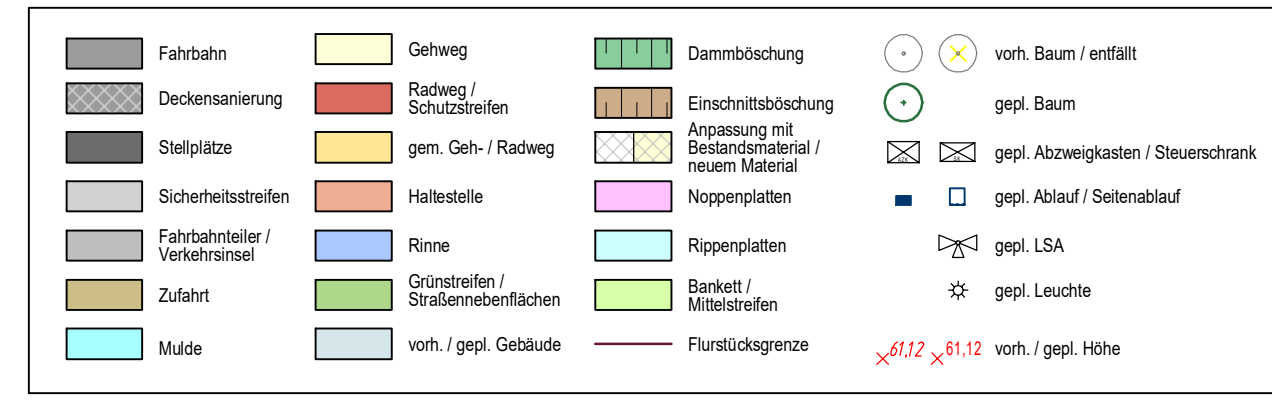
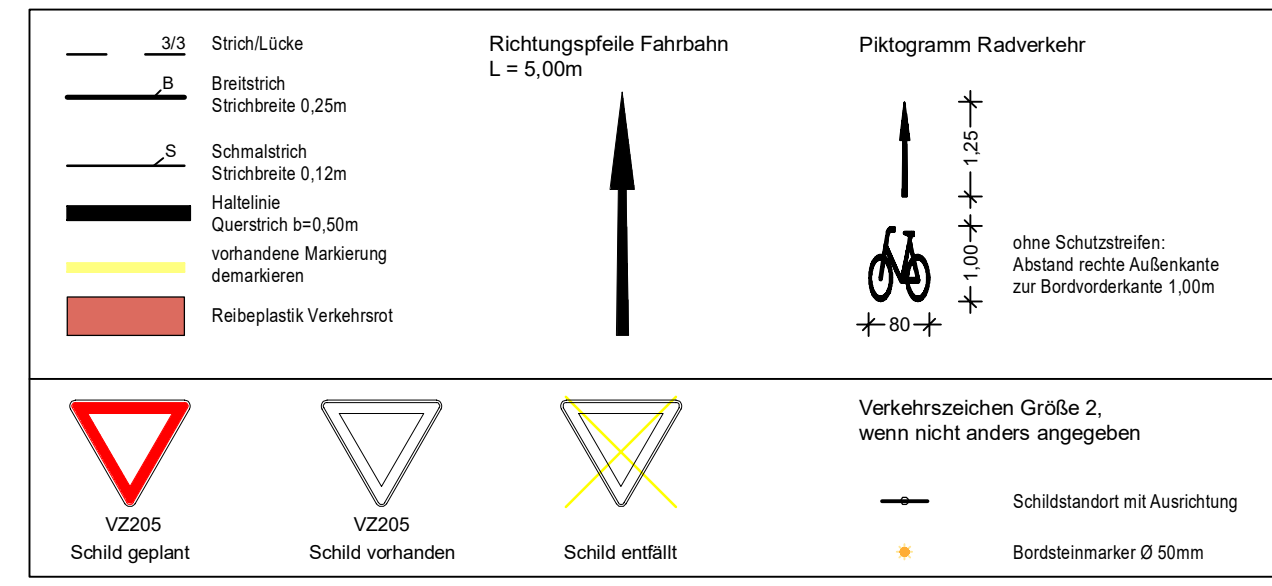
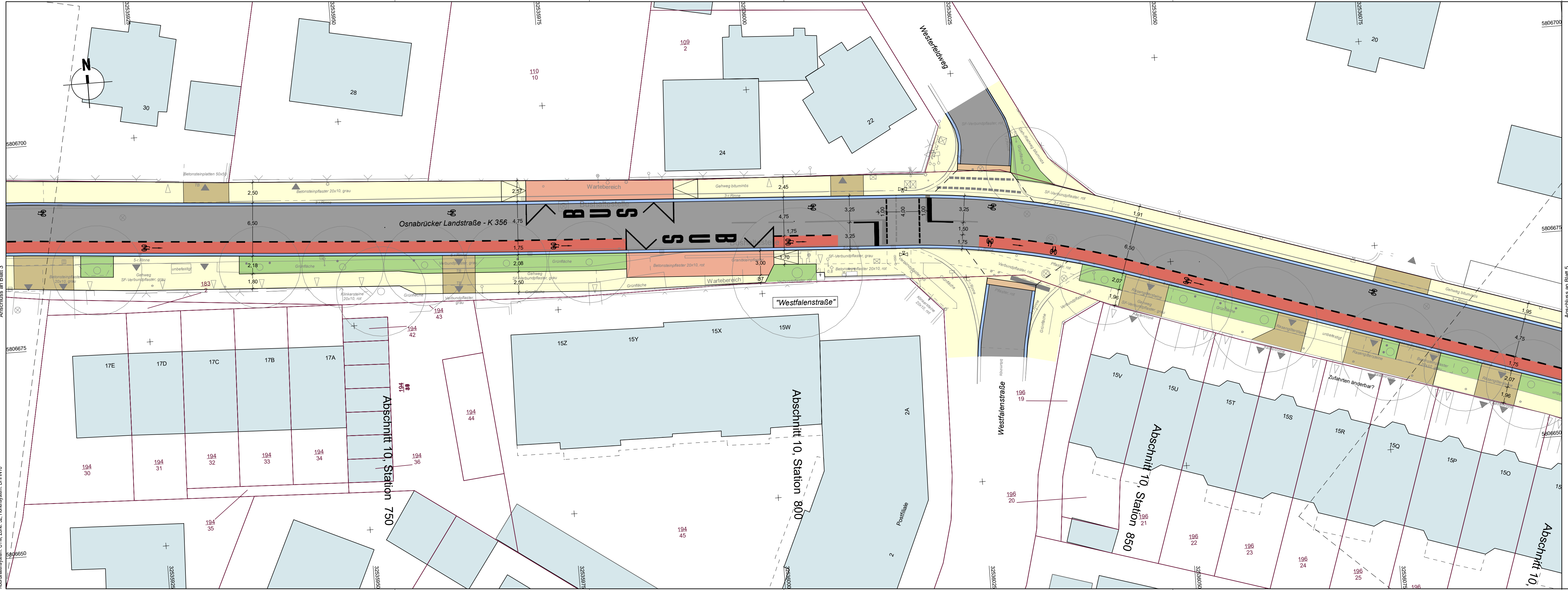
<p><b>Region Hannover</b> Fachbereich Verkehr Postfach 147, 30001 Hannover</p>	Unterlage / Blatt-Nr.: 5 / 3_V3	
	Lageplan	
Straße / Abschn.-Nr. / Station: K356, Abschnitt 10 Station 0.000 bis Station 1.420	Maßstab: 1:250	
geprüft:	Datum	Zeichen

K356 OD Gümmer

<p><b>Aufgestellt:</b> Region Hannover, den .....</p> <p>im Auftrage: .....</p>	
---	--

Anweisung an den Geodäten des Landesamtes für Geoinformation und Landesvermessung Niedersachsen  
 © Jahr 2021  
 LGLN  
 Koordinatensystem: UTM, Zone 32, Höhenystem: DHHN16





Projekt: P1932	Entwurfsverfasser: Hannover,	 <b>USTRA</b> Hannoversche Verkehrsbetriebe Aktiengesellschaft
Bearbeitet: WS 01/2023	Hannover,	
Gezeichnet: AZ 01/2023		
Geprüft: P1932_02_LP250-04_V3.PLT		

Nr.	Art der Änderung	Datum	Zeichen

## Vorplanung

 <b>Region Hannover</b> Fachbereich Verkehr Postfach 147, 30001 Hannover	Unterlage / Blatt-Nr.: 5 / 4_V3 <b>Lageplan</b>	
	Maßstab: 1:250 Datum: Zeichen: geprüft: geprüfter:	

## K356 OD Gümmer

<b>Aufgestellt:</b> Region Hannover, den .....  im Auftrage: .....	
---	--

Abzug aus der Coordonaten des Landesamtes für Geoinformation und Landesvermessung Niedersachsen  
 © Jahr 2023  
 LGLN  
 Koordinatensystem: UTM, Zone: 32, Höhenystem: DHHN16





**3/3** Strich/Lücke  
**B** Breitstrich  
 Strichbreite 0,25m  
**S** Schmalstrich  
 Strichbreite 0,12m  
 Halteinie  
 Querschnitt b=0,50m  
 vorhandene Markierung  
 demarkieren  
 Reibeplastik Verkehrsrot

Richtungspfeile Fahrbahn  
 L = 5,00m

Piktogramm Radverkehr  
 ohne Schutzstreifen:  
 Abstand rechte Außenkante  
 zur Bordvorderkante 1,00m

VZ205 Schild geplant  
 VZ205 Schild vorhanden  
 Schild entfällt

Verkehrszeichen Größe 2,  
 wenn nicht anders angegeben

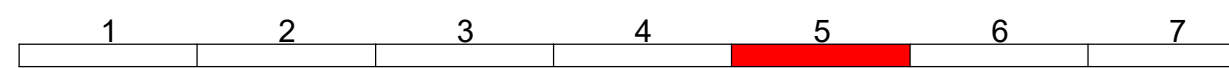
Schildstandort mit Ausrichtung  
 Bordsteinmarker Ø 50mm

Fahrbahn  
 Gehweg  
 Dammböschung  
 Einschnittböschung  
 Anpassung mit Bestandsmaterial / neuem Material  
 Noppenplatten  
 Rippenplatten  
 Rinne  
 Grünstreifen / Straßenebenenflächen  
 Mittelstreifen  
 vorh. / gepl. Gebäude  
 Flurstücksgrenze

Deckensanierung  
 Radweg / Schutzstreifen  
 gem. Geh- / Radweg  
 Haltestelle  
 Barkett / Mittelstreifen

Stellplätze  
 Sicherheitsstreifen  
 Fahrbahnteiler / Verkehrsinsel  
 Zufahrt  
 Mulde

vorh. Baum / entfällt  
 gepl. Baum  
 gepl. Abzweigkasten / Steuerschrank  
 gepl. Ablauf / Seitenablauf  
 gepl. LSA  
 gepl. Leuchte  
 vorh. / gepl. Höhe



Projekt:	P1932	Entwurfsverfasser:	Hannover,
Bearbeitet:	WS 01/2023		
Gezeichnet:	AZ 01/2023		
Geprüft:			
Zeichnungs-nr.:	P1932_02_LP250-05_V3.PLT		



Nr.	Art der Änderung	Datum	Zeichen

## Vorplanung

**Region Hannover**  
 Fachbereich Verkehr  
 Postfach 147, 30001 Hannover

Unterlage / Blatt-Nr.: 5 / 5\_V3  
 Lageplan

Maßstab: 1:250

geprüft:	Datum	Zeichen
----------	-------	---------


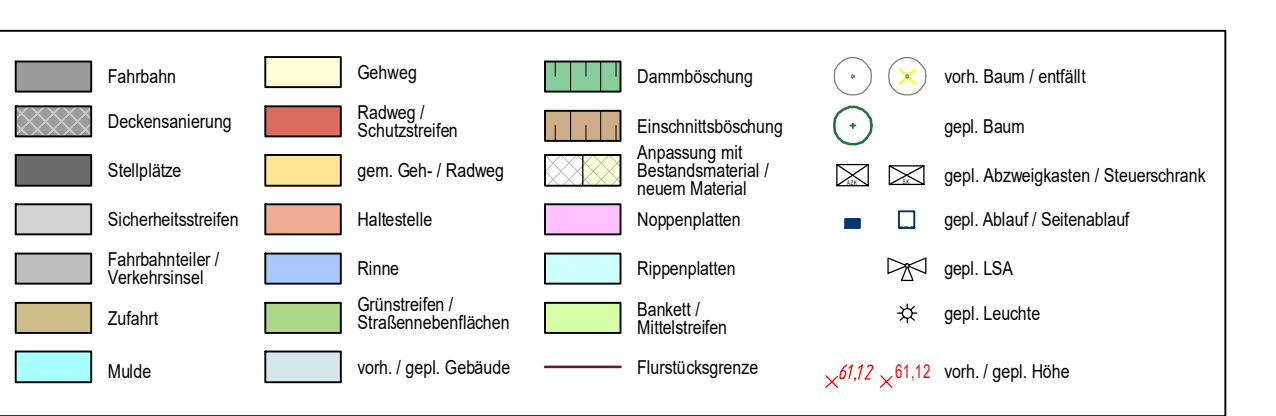
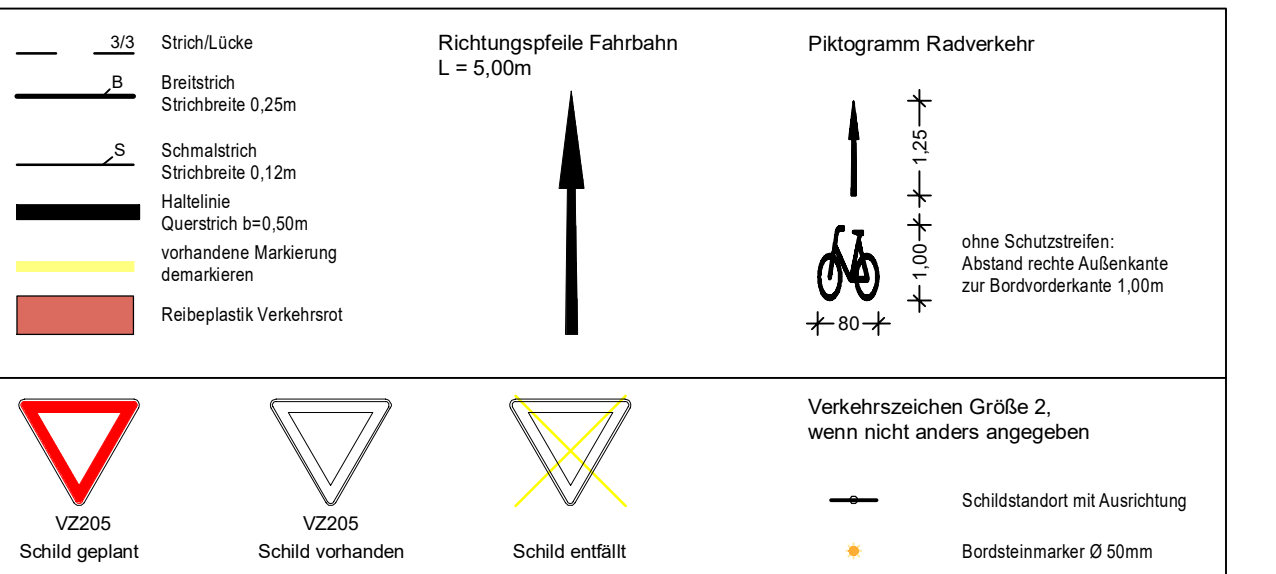
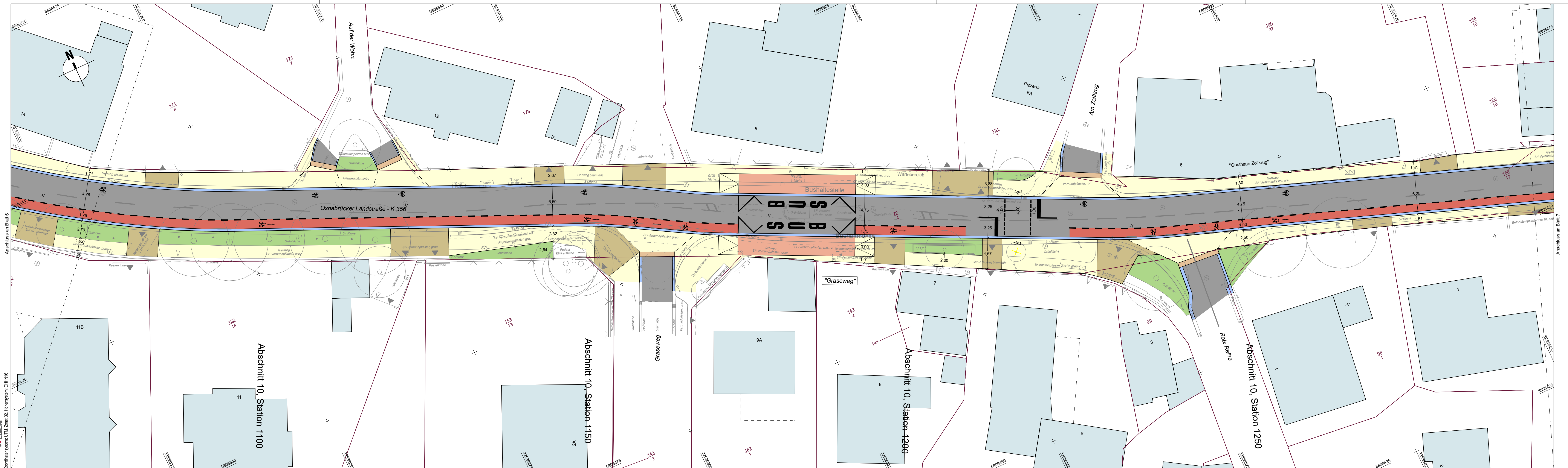
**K356 OD Gümmer**

Aufgestellt:  
 Region Hannover, den .....

im Auftrag: .....

Abzug aus den Koordinaten des Landesamtes für Geoinformation und Landesvermessung Niedersachsen,  
 © Jahr 2021  
 LGLN  
 Koordinatensystem: UTM, Zone: 32, Höhenystem: DHHN16





Projekt:	P1932	Entwurfsverfasser:	Hannover,
Bearbeitet:	WS 01/2023		
Gezeichnet:	AZ 01/2023		
Geprüft:			
Zeichnungsnr.:	P1932_02_LP250-06_V3.PLT		

Nr.	Art der Änderung	Datum	Zeichen



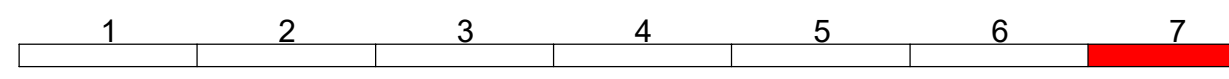
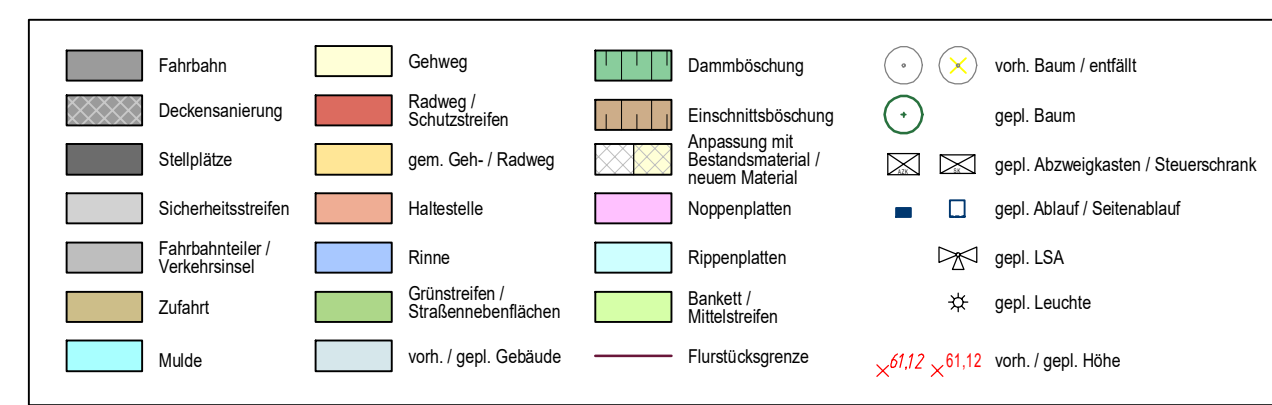
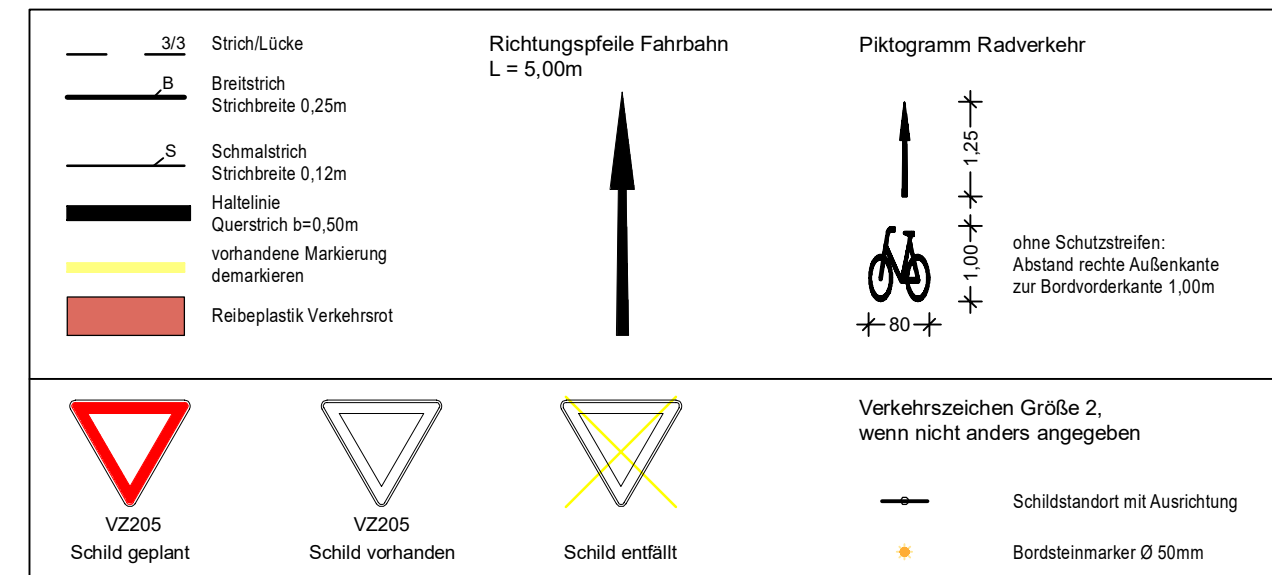
## Vorplanung

<b>Region Hannover</b> Fachbereich Verkehr Postfach 147, 30001 Hannover Straße / Abschn.-Nr. / Station: K356, Abschnitt 10 Station 0.000 bis Station 1.420	Unterlage / Blatt-Nr.: 5 / 6 _V3 <b>Lageplan</b> Maßstab: 1:250
	Datum: _____ Zeichen: _____ geprüft: _____

**K356 OD Gümmer**

Aufgestellt: Region Hannover, den .....	
im Auftrage: .....	





Projekt:	P1932	Entwurfsverfasser:	Hannover,
Bearbeitet:	WS 01/2023	Gezeichnet:	AZ 01/2023
Geprüft:			
Zeichnungs-nr.:	P1932_02_LP250-07_V3.PLT		



Nr.	Art der Änderung	Datum	Zeichen

## Vorplanung

<b>Region Hannover</b> Fachbereich Verkehr Postfach 147, 30001 Hannover Straße / Abschn.-Nr. / Station: K356, Abschnitt 10 Station 0.000 bis Station 1.420	Unterlage / Blatt-Nr.: 5 / 7_V3 <b>Lageplan</b>	
	Maßstab: 1:250	
geprüft:	Datum	Zeichen

## K356 OD Gümmer

<b>Aufgestellt:</b> Region Hannover, den .....	
im Auftrag: .....	